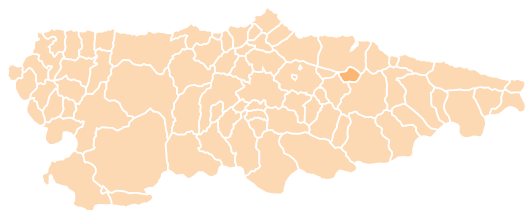


Cabranes



Superficie según estratos

	km ²
Superficie según estratos de altura:	
≤ 800 m	38,31
> 800 m	0,00
Superficie según estratos de pendiente:	
≤ 20%	7,62
> 20%	30,69

Datos físicos

Superficie y cotas municipales

Superficie (km ²)	38,31
Cota máxima (m): Pico Incós	582
Cota mínima (m): Río Mueles	142
Cota de la capital municipal (m): Santolaya	380

Superficie según usos

	km ²
Tierras de cultivo	0,79
Prados y pastizales	13,86
Terreno forestal	21,70
Otras superficies	1,96

Población

Evolución de la población en los padrones de habitantes

	Población	% sobre Asturias	Densidad (hab./km ²)
2003	1.139	0,11	29,73
2004	1.097	0,10	28,63
2005	1.093	0,10	28,53
2006	1.086	0,10	28,35
2007	1.098	0,10	28,66
2008	1.111	0,10	29,00
2009	1.101	0,10	28,74

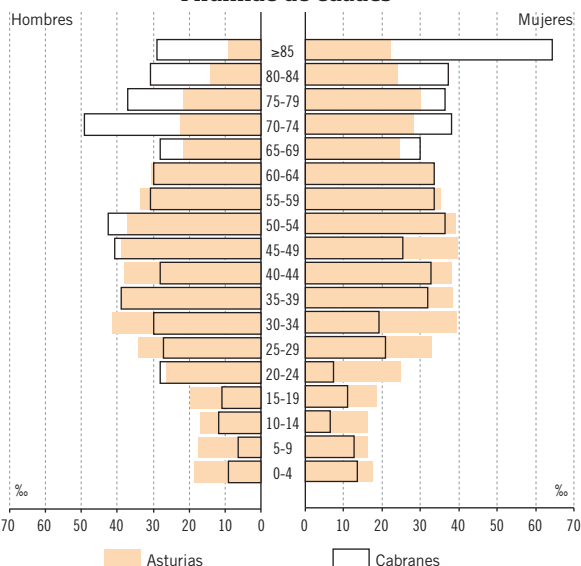
Población según sexo y edad

	Ambos sexos	Hombres	Mujeres
TOTAL	1.101	561	540
De 0 a 15 años	68	30	38
De 16 a 64 años	614	339	275
De 65 y más años	419	192	227

Movimiento natural de la población

	Número	Tasa (‰)
Nacimientos	5	5,00
Matrimonios	3	2,72
Defunciones	33	24,98
Saldo vegetativo	-28	-19,98

Pirámide de edades



Movimientos migratorios

	Número	Tasa (‰)
SALDO TOTAL	5	4,54
Saldo interno	-2	-1,82
Saldo externo	7	6,36

Estadísticas laborales

Empleo según sectores económicos

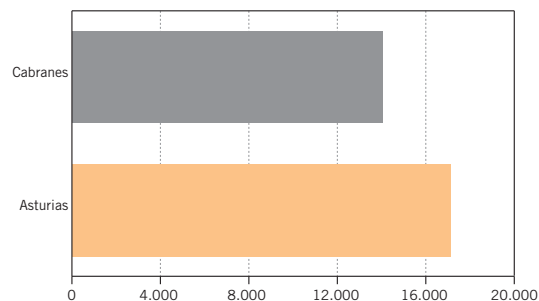
	Número	%
TOTAL	224	100,00
Agricultura y pesca	77	34,38
Industria	23	10,27
Construcción	18	8,04
Servicios	106	47,32

Paro registrado según sexo y edad

	Ambos sexos	Hombres	Mujeres
TOTAL	44	29	15
Menos de 25 años	5	4	1
De 25 a 44 años	17	11	6
De 45 y más años	22	14	8

Estadísticas económicas**Principales magnitudes económicas (2008)**

	000.€
Producción:	
Valor de producción (p.b.)	15.803
Valor añadido bruto (p.b.)	8.480
Agricultura y pesca	1.333
Industria	742
Construcción	862
Servicios	5.543
Renta:	
Renta disponible ajustada neta	15.552
Renta disponible ajustada neta por habitante (€)	14.061

Renta disponible (€/hab.)**Sector primario****Explotaciones y cabaña ganadera**

	Explotaciones	Cabezas
Bovino	77	1.529
Ovino	36	319
Caprino	0	0

Cuota láctea y cortas de madera

	Número
Titulares	14
Cuota láctea (kg)	2.264.379
Cortas de madera (m ³)	3.253

Construcción y vivienda**Vivienda (2001)**

	Número
Edificios	1.082
Edificios destinados principalmente a vivienda	1.033
Viviendas familiares:	
Principales	481
No principales	601

Construcción y catastro

	Número
Licencias municipales	10
Edificación de nueva planta:	
Edificios	3
Viviendas	10
Valor catastral medio de los bienes inmuebles urbanos (€)	8.837

Enseñanza y sanidad**Unidades y alumnos no universitarios**

	Unidades	Alumnos
TOTAL	0	26
Infantil y Primaria	0	26
Secundaria	0	0
Ciclos Formativos FP Grado Superior	0	0

Recursos y personal sanitario

	Número
Hospitales	0
Centros de atención primaria	1
Farmacias	1
Médicos colegiados	0
ATS / DUE colegiados	1

Turismo, cultura y tiempo libre**Turismo**

	Establecimientos	Plazas
Establecimientos hoteleros:		
Hoteles	1	60
Hostales	0	0
Pensiones	3	19
Alojamientos de turismo rural:		
Hoteles rurales	2	29
Casas de aldea	17	96
Apartamentos rurales	4	51
Campings y albergues	0	0
Restaurantes	3	185

Cultura y tiempo libre

	Número
Elementos del patrimonio histórico	1
Red de bibliotecas:	
Puntos de servicio	1
Fondos	5.514
Libros por habitante	5,0
Número de visitas	874
Espacios deportivos (2005)	7

Elecciones a Cortes Generales 2008: Congreso**Participación electoral**

	Número
Censo electoral	995
Participación (%)	77,89
Abstención (%)	22,11

Candidaturas más votadas

	Votos (%)
PSOE	53,50
PP	41,71
Resto	4,79